



TRVFS 2010:21

## Bekantgörande av författning som ändrar en författning i Trafikverkets författningssamling

Utkom från trycket  
den 22 november 2010

### Transportstyrelsens författningssamling



#### Transportstyrelsens föreskrifter om ändring i Vägverkets föreskrifter (VVFS 2007:305) om vägmärken och andra anordningar;

TSFS 2010:172

Utkom från trycket  
den 15 november 2010.

beslutade den 20 oktober 2010.

VÄGTRAFIK

Transportstyrelsen föreskriver med stöd av 8 kap. 1 § vägmärkesförordningen (2007:90) i fråga om Vägverkets föreskrifter (VVFS 2007:305) om vägmärken och andra anordningar

*dels* att 8 och 12 kap. samt 10 kap. 6 och 8 §§, 11 kap. 6, 12 och 13 §§ ska upphöra att gälla,

*dels* att 1 kap. 2 §, 7 kap. 5 och 9 §§, 10 kap. 4, 5, 7 och 9 §§, 11 kap. 3, 9–11 och 20 §§ ska ha följande lydelse

*dels* att det ska införas två nya kapitel, 8 och 12 kap., samt två bilagor, bilaga 1 och 2 av följande lydelse.

Transportstyrelsen beslutar

*dels* att det allmänna rådet om uppsättning av märke A9, varning för farthinder omedelbart efter det allmänna rådet under 3 kap. 4 § ska ha följande lydelse,

*dels* att det ska införas nya allmänna råd till 8 kap. 11 §, 12 kap. 1 och 3 §§ av följande lydelse.

#### 1 kap.

2 § Vägmärken och tilläggstavlor samt andra anordningar för anvisningar för trafiken ska vara retroreflekterande. Detta gäller dock inte om de är utförda med lysande vägmärkesbild, belysta inifrån eller om det finns särskilda skäl för att de inte ska vara retroreflekterande.

#### 3 kap.

##### *Allmänt råd till 3 kap. 1 §*

*Märke A9, varning för farthinder, bör sättas upp vid upphöjning eller grop som är anlagda som furdämpande åtgärder om de inte är anpassade till*

*– den högsta tillåtna hastigheten för vägen, eller*

*– en rekommenderad lägre hastighet utmärkt med märke E11, rekommenderad lägre hastighet, eller*

TSFS 2010:172

– en rekommenderad högsta hastighet utmärkt med märke E13, rekommenderad högsta hastighet.

## 7 kap.

5 § Om förhållandena är sådana att det är lämpligt att färdas med lägre hastighet än den högsta tillåtna utan att särskilda hastighetsdämpande åtgärder vidtagits får märke E11, *rekommenderad lägre hastighet*, endast sättas upp om det finns en fara som det varnats för med ett varningsmärke.

Den rekommenderade lägre hastigheten får endast anges med hela tiotal kilometer i timmen.

9 § Det behövs inte sådan föreskrift som avses i 1 kap. 9 § första stycket vägmärkesförordningen (2007:90) för att märke E13, *rekommenderad högsta hastighet*, ska få sättas upp.

Den rekommenderade hastigheten får endast anges med hela tiotal kilometer i timmen.

## 8 kap. Lokaliseringsmärken för vägvisning

### Definitioner

1 § I dessa föreskrifter används följande beteckningar med nedan angiven betydelse.

Beteckning	Betydelse
Förfart	Hänvisad väg förbi plats där hinder finns. Förfart kan gälla enbart visst eller vissa slag av fordon. Förfart kan vara permanent eller tillfällig.
Platta	Infogad yta i ett vägmärke med annan färg än märkets bottenfärg.

### Färgsättning

2 § Vid sista vägvalet före infart till allmän väg ska lokaliseringsmärkets bottenfärg vara blå. Vid sista vägvalet före infart till motorväg eller motortrafikled ska dock märkets bottenfärg vara grön.

Inom tätort ska bottenfärgen vara vit även i de fall då andra mål än lokala mål märks ut. På genomgående allmän väg ska dock bottenfärgen vara blå eller grön.

3 § Följande kombinationer av bottenfärg och färger på plattor är tillåtna.

Typ av väg eller mål	Bottenfärg	Tillåtna plattor
Motorväg eller motortrafikled	Grön	Blå, gul, vit, brun eller orange
Allmän väg	Blå	Grön, gul, vit, brun eller orange
Enskild väg	Gul	Blå, vit, brun eller orange
Lokalt mål, inrättning eller anläggning	Vit	Grön, blå, gul, brun eller orange
Turistiskt intressant mål	Brun	Ingen platta får förekomma
Tillfällig trafikomläggning	Orange	Endast vägnummer

#### Textstorlek

4 § Text på lokaliseringsmärke för vägvisning bör ha minst följande storlek.

Väg	Minsta textstorlek
1. Motorväg	Stor
2. Motorväg i trång miljö	Normal
3. Motortrafikled	Normal
4. Väg som inte är motorväg eller motortrafikled	Normal
5. Väg enligt 4, men med högsta tillåtna hastighet 70 kilometer i timmen eller lägre	Liten
6. Väg enligt 5, men i trång väg- eller gatumiljö med korta siktsträckor	Mycket liten

#### Kriterier för vägvisning till inrättningar, anläggningar och turistiskt intressanta mål m.m.

5 § Lokaliseringsmärke för vägvisning till inrättningar, anläggningar eller turistiskt intressanta mål m.m. får endast sättas upp från närmaste allmänna väg om inte annat anges för respektive märke. Om det behövs med hänsyn till trafiksäkerheten, mängden trafik till målet eller om det behövs av särskilda skäl får märket sättas upp längre från målet.

**6 §** Lokaliseringsmärke för vägvisning till inrättningar eller anläggningar eller turistiskt intressanta mål m. m. får inte sättas upp för vägvisning till en inrättning eller anläggning

1. vid namngiven gata inom tätort,
2. inom industriområde, handelsområde eller liknande som är namngivet och vägvisat,
3. som är väl synlig med tydlig anslutning till vägen eller
4. i tätort där aktuell anläggning kan förväntas.

Om det behövs med hänsyn till trafiksäkerheten, mängden trafik till målet eller om det behövs av särskilda skäl får märket dock sättas upp.

I fråga om lokaliseringsmärken för vägvisning till serviceanläggningar m.m. gäller dock 11 kap. 1 § andra stycket.

**7 §** Om antalet vägvisningsmål i en vägkorsning blir för stort, bör lokaliseringsmärken för vägvisning främst sättas upp till mål av större allmänt intresse.

**8 §** Lokaliseringsmärken för vägvisning till inrättningar eller anläggningar bör endast sättas upp om anslutningen till väg som inte är enskild är anpassad till den trafik inrättningen eller anläggningen medför och antalet parkeringsplatser är tillräckligt.

**9 §** Är en inrättning eller anläggning tillfälligt stängd eller förutsättningsamma för uppsättning av lokaliseringsmärken för vägvisning till inrättningar eller anläggningar i övrigt inte uppfyllda ska märkena tas ned. Lokaliseringsmärken för vägvisning till inrättningar eller anläggningar som uppenbart är årstidsbundna behöver inte tas ned.

**10 §** En benämning eller ett namn bör inte anges på lokaliseringsmärken för vägvisning till allmänna inrättningar, serviceanläggningar eller turistiskt intressanta mål m.m. om det är olämpligt eller stötande. I språklagen (2009:600) finns bestämmelser om användning av svensk terminologi och i lagen (1988:950) om kulturminnen finns bestämmelser om användning av namn vid skyltning.

**11 §** Lokaliseringsmärken för vägvisning till inrättning eller anläggning av turistiskt intresse får endast sättas upp om inrättningen eller anläggningen är av särskilt intresse för de som i nöjes- eller avkopplingssyfte vistas utanför sin vanliga omgivning.

***Allmänna råd***

*Märkena bör inte sättas upp för vägvisning till mål som endast är av intresse för dem som har särskilda förkunskaper eller särskild medtagen utrustning.*

*Märkena bör inte heller sättas upp för vägvisning till religiösa rum, handelsområden, butiker eller andra typer av försäljningsställen.*

12 § Lokaliseringsmärken för vägvisning till turistiskt intressanta mål får endast sättas upp om information om målet är tillgänglig vid målet.

#### **Tillämpningsområden**

##### *Märke F1 orienteringstavla*

13 § Märke F1, *orienteringstavla*, bör inom tätbebyggt område sättas upp 50 – 100 meter före en korsning. Utom tätbebyggt område bör märket sättas upp 300 – 400 meter före en korsning.

##### *Märke F2 orienteringstavla vid förbjuden sväng i korsning*

14 § Utom tätbebyggt område får märke F2, *orienteringstavla vid förbjuden sväng i korsning*, endast sättas upp om en särskild väg för vänstersvängande trafik finns.

Inom tätbebyggt område ska märket anpassas till förhållandena på platsen.

15 § Märke F2, *orienteringstavla vid förbjuden sväng i korsning*, bör inom tätbebyggt område sättas upp högst 100 meter före en korsning. Utom tätbebyggt område bör märket sättas upp 300 – 400 meter före en korsning.

##### *Märke F3 tabellorienteringstavla*

16 § Märket bör inom tätbebyggt område sättas upp minst 50 meter före en korsning. Utom tätbebyggt område bör märket sättas upp minst 300 meter före en korsning.

##### *Märke F4 avfartsorienteringstavla*

17 § Märke F4, *avfartsorienteringstavla*, ska sättas upp före särskilt anordnad avfartsväg till höger på motorväg, motortrafikled eller annan väg med liknande utformning.

Märket får inte sättas upp om vägen har fler än två körfält i ena färdriktningen eller om det högra körfältet svänger och fortsätter som egen väg.

18 § På märke F4, *avfartsorienteringstavla*, får två på varandra följande avfarter anges om avståndet mellan dem är kort.

Märket bör inom tätbebyggt område sättas upp minst 100 meter före en avfart. Utom tätbebyggt område bör märket sättas upp 400 – 500 meter före en avfart. På väg där den högsta tillåtna hastigheten är 70 kilometer i timmen eller högre bör märket dessutom sättas upp på det dubbla avståndet före avfarten.

## TSFS 2010:172

### *Märke F5 vägvisare*

**19 §** Märke F5, *vägvisare*, får sättas upp på vänster sida och behöver då inte vara uppsatt på höger sida.

**20 §** Märke F5, *vägvisare*, får inte sättas upp vid avfart.

### *Märke F6 tabellvägvisare*

**21 §** Märke F6, *tabellvägvisare*, bör sättas upp högst 50 meter före en korsning.

**22 §** Märke F6, *tabellvägvisare*, får inte sättas upp vid avfart.

### *Märke F7 avfartsvisare*

**23 §** Märke F7, *avfartsvisare*, ska sättas upp där avfartsväg börjar till höger på motorväg, motortrafikled eller annan väg med liknande utformning.

Märket får inte sättas upp om vägen har mer än två körfält i färdriktningen eller om det högra körfältet svänger och fortsätter som egen väg.

**24 §** Har förberedande upplysning getts med märke F4, *avfartsorienteringstavla*, ska samma mål anges på märke F7, *avfartsvisare*.

### *Märke F8 körfältsvägvisare*

**25 §** Märke F8, *körfältsvägvisare*, ska sättas upp före vägkorsning, trafikplats eller när väg delar sig i flera körbanor i följande fall.

1. På motorväg eller annan väg med sådan utformning som anges i 10 kap. 7 § trafikförordningen (1998:1276) där

- vägen har fler än två körfält i färdriktningen,
- körfält svänger och fortsätter som egen körbana,
- avfart är till vänster,
- avfartsväg delas i två vägar, eller
- avfartsväg har två eller fler körfält.

2. På annan väg med fler än tre körfält i tillfart till en vägkorsning.

**26 §** Märke F8, *körfältsvägvisare*, ska sättas upp som förberedande upplysning där en väg har tre körfält i färdriktningen eller där ett körfält på motorväg eller annan väg med sådan utformning som anges i 10 kap. 7 § trafikförordningen (1998:1276) svänger och fortsätter som egen väg.

*Märke F9 samlingsmärke för vägvisning*

**27 §** På märke F9, *samlingsmärke för vägvisning*, får gemensamt vägval anges med namn, vägnummer, eller trafikplatsnummer.

Märket bör inom tätbebyggt område sättas upp minst 50 meter före lokaliseringsmärke som anger det gemensamma vägvalet. Utom tätbebyggt område bör märket sättas upp minst 200 meter före lokaliseringsmärke som anger det gemensamma vägvalet.

*Märke F10 platsmärke*

**28 §** Är ett lokaliseringsmärke uppsatt för att ange väg till en ort eller plats ska märke F10, *platsmärke*, sättas upp vid orten eller platsen. Märket behöver dock inte sättas upp om märke E5, *tättbebyggt område*, med ortens namn infogat är uppsatt där orten börjar.

Om märket sätts upp vid en kommun- eller länsgräns, ska namnet följas av ordet kommun eller län.

*Märke F13 avståndstavla*

**29 §** På märke F13, *avståndstavla*, ska det längst bort belägna målet anges överst och det närmast belägna målet anges underst.

Är vägnummer infogade i märket ska i stället målen anges i vägnummerordning med det lägsta numret överst. Europaväg ska dock alltid anges över annan väg som inte är europaväg.

*Märke F14 vägnummer*

**30 §** Märke F14, *vägnummer*, får inte sättas upp för att ange vägar med vägnummer av typen E6.11.

*Märke F16 ökning av antalet körfält*

**31 §** Om märke F16, *ökning av antalet körfält*, sätts upp mer än 50 meter före ökningen av antalet körfält ska avståndet anges på tilläggstavla T2, *avstånd*.

*Märke F17 minskning av antalet körfält*

**32 §** Märke F17, *minskning av antalet körfält*, ska sättas upp på vägar där den högsta tillåtna hastigheten är 70 kilometer i timmen eller högre.

Märket ska sättas upp på båda sidor om körbanan.

Sätts märket upp mer än 50 meter före minskningen av antalet körfält ska avståndet anges på tilläggstavla T2, *avstånd*.

**33 §** Märket ska sättas upp som förberedande upplysning om att antalet körfält minskar på väg där den högsta tillåtna hastigheten är 70 kilometer i timmen eller högre. Avståndet till minskningen av antalet körfält ska då anges på tilläggstavla T2, *avstånd*.

*Märke F18 körfältsindelning på sträcka*

**34 §** Märke F18, *körfältsindelning på sträcka*, med symbol för fysisk avgränsning ska sättas upp minst 200 meter före avgränsningen. Märket ska då vara uppsatt på båda sidor om körbanan och avståndet till avgränsningen anges på tilläggstavla T2, *avstånd*.

*Märke F19 väganslutning med accelerationsfält*

**35 §** Märke F19, *väganslutning med accelerationsfält*, bör sättas upp minst 200 meter före väganslutningen. På den anslutande vägen bör märket sättas upp minst 100 meter före väganslutningen.

**36 §** Märke F19, *väganslutning med accelerationsfält*, ska sättas upp när väg ansluter från vänster. Märket ska då även sättas upp på den anslutande vägen.

*Märke F20 väganslutning med separat körfält*

**37 §** Märket bör sättas upp minst 200 meter före väganslutningen. På den anslutande vägen bör märket sättas upp minst 100 meter före väganslutningen.

**38 §** Om märke F20, *väganslutning med separat körfält*, sätts upp på en väg ska det även sättas upp på den anslutande vägen.

*Märke F21 körfältsindelning före korsning*

**39 §** Märke F21, *körfältsindelning före korsning*, bör inte användas före korsning med fler än tre körfält i ena färdriktningen eller på motorväg eller annan väg med sådan utformning som anges i 10 kap. 7 § trafikförordningen (1998:1276).

I märket får infogas märke C3, *förbud mot trafik med annat motordrivet fordon än moped klass II*, C7, *förbud mot trafik med tung lastbil*, C9, *förbud mot trafik med fordon lastat med farligt gods*, C16, *begränsad fordonsbredd*, C17, *begränsad fordonshöjd*, C18, *begränsad fordonslängd*, D10, *påbudet körfält eller körbana för fordon i linjetrafik m.fl.*, och F14, *vägnummer*.



*Märke F23 orienteringstavla för omledningsväg*

**40 §** Symbolen på märke F23, *orienteringstavla för omledningsväg*, ska vara vänd i samma riktning som omledningsvägen.

I märket får infogas märke F14, *vägnummer*, eller märke F15, *omledning*.

*Märke F25 körfält upphör*

**41 §** Märke F25, *körfält upphör*, bör sättas upp på båda sidor om körbanan.

**42 §** Märke F25, *körfält upphör*, ska sättas upp som förberedande upplysning på väg där den högsta tillåtna hastigheten är 70 kilometer i timmen eller högre. Avståndet till där körfält upphör ska då anges på tilläggstavla T2, *avstånd*.

*Märke F26 körfält avstängt*

**43 §** Sätts märke F26, *körfält avstängt*, upp mer än 50 meter före platsen där körfältet är avstängt ska avståndet anges på tilläggstavla T2, *avstånd*.

**44 §** Märke F26, *körfält avstängt*, ska sättas upp som förberedande upplysning på väg där den högsta tillåtna hastigheten är 70 kilometer i timmen eller högre. Avståndet till platsen där körfältet är avstängt ska anges på tilläggstavla T2, *avstånd*.

*Märke F27 trafikplatsnummer*

**45 §** Märke F27, *trafikplatsnummer*, får infogas i andra lokaliseringmärken för vägvisning.

*Märke F29 infartsparkering*

**46 §** Följande andra symboler får användas på märke F29, *infartsparkering*.

Buss



Tåg



TSFS 2010:172

*Märke F30 lokal slinga*

**47 §** Märke F30, *lokal slinga*, får infogas i andra lokaliseringmärken för vägvisning.

*Märke F31 lokal slinga*

**48 §** På märke F31, märke för visst fordonsslag eller trafikantgrupp, får endast symbolerna S1, tung lastbil, – S11, rörelsehindrade, användas.

Märket ska sättas upp tillsammans med tilläggstavla T12, riktning, som anger riktning till angivelsen.

*Märke F32 farligt gods*

**49 §** Märke F32, *farligt gods*, får infogas i andra lokaliseringmärken för vägvisning.

*Märke F33 räddningsplats*

**50 §** Märke F33, *räddningsplats*, får infogas i andra lokaliseringmärken för vägvisning.

**10 kap.**

**4 §** Märke G4, *akutsjukhus*, får endast sättas upp om sjukhuset har en akutmottagning som är öppen dygnet runt.

**5 §** Om namn på industriområde anges på märke G5, *industriområde*, ska det anges med den färgsättning och texttyp som anges i 2 kap. 14 § vägmärkesförordningen (2007:90) för vägvisning till lokala mål i tätort.

**7 §** Märke G7, *busstation*, får endast användas för busstation med regionaltrafik eller fjärtrafik.

**9 §** Om namn på handelsområde anges på märke G10, *handelsområde*, ska det anges med den färgsättning och texttyp som anges i 2 kap. 14 § vägmärkesförordningen (2007:90) för vägvisning till lokala mål i tätort.

**11 kap.**

**3 §** Märke H1, *informationsplats*, får endast sättas upp för upplysning om plats där information som är aktuell går att få.

**9 §** Märke HS, *vandrarhem*, bör endast sättas upp för vägvisning till anläggning med normal vandrarhemsstandard.

10 § Märke H9, *stugby*, får endast sättas upp för vägvisning till anläggning med minst fem stugor för övernattnig.

11 § Märke H10, *stuga*, får endast sättas upp för vägvisning till anläggning med färre än fem stugor för övernattnig.

20 § På märke H23, *förberedande upplysning om vägnära service*, får en symbol för en serviceanläggning endast användas om lokaliseringsmärke för vägvisning till serviceanläggningen satts upp enligt 8 kap. 5 §.

Symbolen för hotell får dessutom endast användas för hotell som är beläget inom ett vägvstånd av fem kilometer från vägen.

Symbolerna för restaurang och drivmedel får dessutom endast användas för anläggning som är belägen högst 500 meter från vägen. Vägvståndet till anläggningen bör då inte överstiga två kilometer.

## 12 kap. Lokaliseringsmärken för turistiskt intressanta mål m.m.

### Tillämpningsområden

#### Märke 11 turistväg

1 § Märke 11, *turistväg*, får endast användas för utmärkning av en väg eller vägsträckning som är av särskilt intresse för de som i nöjes- eller avkopplingsyfte vistas utanför sin vanliga omgivning.

#### Allmänna råd

Märket bör endast sättas upp för utmärkning av en väg eller vägsträckning som ger upplevelser av ett område, en bygd eller liknande som är särskilda för området.

Märket bör inte sättas upp för utmärkning av en väg eller vägsträckning med höjd- eller viktbegränsningar eller är en återvändsväg.

Ett namn på en väg eller vägsträckning av turistiskt intresse bör endast användas för vägvisning till en informationsplats om vägen eller vägsträckningen.

Namnet bör endast användas om det

– speglar karaktären av området,

– har förankring i geografisk plats eller

– har förankring i vägens eller vägsträckningens geografi, historia, kultur- eller naturvärden.

Ett namn bör endast märkas ut om det är förenligt med god ortnamnsed enligt lagen (1988:950) om kulturminnen eller språklagen (2009:600).

2 § Märke 11, *turistväg*, får endast sättas upp om det före vägens eller vägsträckningens början finns en informationsplats med information om vägen eller vägsträckningen, dess längd och besöksmål längs den.

## TSFS 2010:172

### *Märke 12 Turistområde*

**3 §** Märke 12, *turistområde*, får endast sättas upp för utmärkning av ett begränsat område som

- är välkänt för en bred allmänhet
- är av särskilt intresse för de som i nöjes- eller avkopplingssyfte vistas utanför sin vanliga omgivning, och
- har ett klart definierat tema.

Märket får endast sättas upp vid gränsen till området. Märket bör inom ett område inte sättas upp för att märka ut ett annat turistområde med ett annat tema.

### *Allmänna råd*

*Områdets namn på märket bör spegla karaktären av området eller ha förankring i geografisk plats. Ett namn bör endast användas om den är förenlig med god ornamssed enligt lagen (1988:950) om kulturminnen eller språklagen (2009:600).*

**4 §** Märke 12, *turistområde*, får endast sättas upp om det i anslutning till områdets början finns en informationsplats med information om området och besöksmål inom området.

**5 §** På märke 12, *turistområde*, får en symbol för område enligt bilaga 1 infogas.

### *Märke 13 landmärke*

**6 §** Märke 13, *landmärke*, får endast användas för att märka ut för före väl synliga landmärken av särskilt intresse för de som i nöjes- eller avkopplingssyfte vistas utanför sin vanliga omgivning. Vägmärket ska sättas upp så att symbolen på vägmärket kan ses samtidigt som landmärket.

**7 §** Märke 13, *landmärke*, får endast sättas upp i landsbygdsmiljö.

**8 §** På märke 13, *landmärke*, får en symbol för landmärke enligt bilaga 2 infogas.

### *Märke 14 världsarv*

**9 §** UNESCO:s namn på världsarvet eller del av världsarvet ska anges när märke 14, *världsarv*, sätts upp.

**10 §** Märke 14, *världsarv*, får inte sättas upp tillsammans med märke H22, *sevärdhet*.

---

Denna författning träder i kraft den 27 november 2010.

På Transportstyrelsens vägnar

STAFFAN WIDLERT

Niclas Nilsson  
(Vägförvaltningsavdelningen)

Utgivare: Kristina Nilsson, Transportstyrelsen, Norrköping ISSN 2000-1975

13

Utgivare: Charlotta Lindmark, Trafikverket, Borlänge ISSN 2000-5458

13









## Bilaga 1

## Symboler på märke I2, turistområde

Symbol	område	i
	Biosfärsområde Vattenriket	Kristianstads kommun
	Fårö	Gotlands kommun
	Glasriket	Lessebo, Nybro och Uppvidinge kommuner
	Grevskapet Gränna-Visingsö	Jönköpings kommun
	Guldriket	Skellefteå, Norsjö och Malå kommuner
	Kristianopel	Karlskrona kommun
	Marsfjällen	Vilhelmina kommun
	Medeltida stadskärna	Sigtuna kommun
	Siljansbygden	Leksands, Mora, Orsa och Rättviks kommuner

# TRVFS 2010:21

TSFS 2010:172  
Bilaga 1

Symbol	område	i
	Storsjöbygden	Bergs, Bräcke, Krokoms, Östersunds och Åre kommuner
	Storsudret	Gotlands kommun
	Strömsholm	Hallstahammars kommun
	Tärnaby-Hemavan	Storumans kommun
	Vallonbruken	Tierps, Uppsala och Östhammars kommuner
	Åkulla bokskogar	Falkenbergs och Varbergs kommuner



## Bilaga 2

## Symboler på märke I3, landmärke

Symbol	landmärke	i
	Balberget	Västerbottens län
	Bodåslaven	Gävleborgs län
	Brahehus	Jönköpings län
	Heliga Birgitta	Östergötlands län
	Hoburgens fyr	Gotlands län
	Kalklinbana	Västmanlands län Södermanlands län
	Karlsöarna	Gotlands län
	Potatisbacken	Västerbottens län
	Radiostationen Grimeton	Hallands län